


Nové dopravní značky pro cyklisty

[1. Návěst doporučeného způsobu odbočení IS 10e \(Informativní dopravní značka směrová\)](#)




V místech, kde jsou vyšší intenzity dopravy a cyklisté se nemohou bezpečně z pravé strany vozovky dostat do levého odbočovacího pruhu (je-li zřízen) a nebo nemohou přejet do levé části jízdního pruhu, resp. nemohou bezpečně odbočit vlevo, tak je umožněno cyklistům nepřímo odbočit vlevo, a to odbočením vpravo, kolmým najetím k vozovce a její překonání kolmo po přejezdu pro cyklisty nebo pěšky po přechodu pro chodce.

[2. Konec cyklistické trasy IS 21d \(Informativní dopravní značka směrová\)](#)



Tato informativní dopravní značka směrová ukončuje cyklistickou trasu.

[3. Vjezd cyklistů v protisměru povolen E 12b \(Dodatková tabulka\)](#)



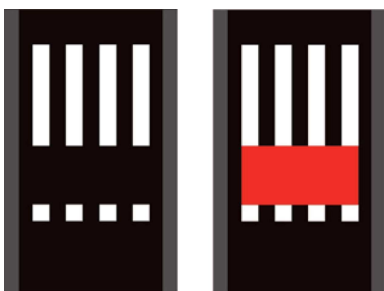
Tato dodatková tabulka informuje cyklisty, že mají povolen vjezd do protisměru v jednosměrné komunikaci. Dopusud existovala dodatková tabulka E 12 Jízda cyklistů v protisměru, která informovala řidiče, že v jednosměrné komunikaci, do které vjíždí mohou potkat v protisměru cyklistu. Nová dodatková tabulka E 12b informuje cyklisty, že mohou tuto jednosměrnou komunikaci užít v protisměru a bude tak doplňovat Zákazovou dopravní značku B 2 Zákaz vjezdu všech vozidel.

4. Povolený směr jízdy cyklistů E 12c (Dodatková tabulka)




Tato dodatková tabulka bude umístována na Informativní dopravní značku provozní, která informuje o řadících pruzích, konkrétně o pravém řadícím pruhu pro pravé odbočení. Dodatková tabulka upozorňuje řidiče jedoucí v pravém odbočovacím pruhu, že v tom samém pravém odbočovacím pruhu se může nalézat cyklista jedoucí přímo. Řidiči by tak měli dbát zvýšené opatrnosti při odbočování vpravo.

5. Přejezd pro cyklisty přimknutý k přechodu pro chodce V 8b (Vodorovná dopravní značka)



Tato vodorovná dopravní značka značí pro účastníky silničního provozu přimknutý přejezd pro cyklisty k přechodu pro chodce. Jedná se o předstupeň jednoho prostoru sloužícího k překonání komunikaci pro chodce a zároveň pro cyklisty.

6. Piktogramový koridor pro cyklisty V 20 (Vodorovná dopravní značka)



Tato vodorovná dopravní značka upozorňuje řidiče na zvýšený výskyt cyklistů na komunikaci, současně naznačuje cyklistům jak se optimálně pohybovat v dopravním prostoru. Jedná se tedy o naznačení optimální trasy cyklistů v komunikaci. Nejedná se tedy o vyhrazený prostor pouze pro cyklisty.